

- En los cuatro municipios donde hacen presencia en Nariño, se encuentran distribuidos en seis resguardos indígenas. Es así, como en el municipio de Olaya Herrera se encuentran los resguardos de San Juan Bacao – El Turbio, Sanquianga y Sanquianguita; en La Tola, el resguardo de San Juan Pampón; en El Charco, el resguardo integrado Tachí Trué y en Tumaco, el resguardo San Agustín – La Floresta².
- La comunidad indígena Eperara Siapidara, se encuentra localizada cerca del Parque Natural Sanquianga, al igual que el parque natural de Isla Gorgona.
- La familia lingüística corresponde a la Chocó. Eperara es voz aborígen para designar a la “gente”, ra es un morfema para identificar “plural”, sía es el “nombre” de la lengua, piadara es un “reportativo”. Hablan pede, que es su lengua materna³.
- Para acceder a estas comunidades, el medio de transporte es fluvial, ya sea por mar, por ríos y esteros, con embarcaciones de tipo lancha, canoas y botes impulsados por motores fuera de borda o con canaletes⁴.

Visión cosmogónica de los Eperara Siapidara

- Todo conocimiento en la comunidad Eperara se expresa en dos mundos espaciales definidos por la cultura: el mundo etéreo - mundo del Jai, de los espíritus o sombras - y el mundo físico - ecosistema donde la sociedad se desenvuelve⁵ -.
- La vivienda, conocida tradicionalmente como tambo, consiste en un armazón de madera de planta circular o rectangular, construida sobre pilotes a una altura de 1.50 o dos metros sobre el nivel del suelo, con techo cónico de hojas de palma⁶. Pie de página

² Territorio, Derechos Colectivos y Gestión local en el bosque húmedo del litoral pacífico colombiano. 2009. Aciesna. Ver: <http://www.tdg-pacifico.org/aciesna.htm>. Consultado en agosto de 2009

³ Departamento Nacional de Planeación, Arango Ochoa Raúl, Enrique Sánchez Gutiérrez. Los Pueblos indígenas de Colombia en el umbral del nuevo milenio. Población, cultura y territorio: bases para el fortalecimiento social y económico de los pueblos indígenas. Bogotá, 2004.

⁴ Territorio, Derechos Colectivos y Gestión local en el bosque húmedo del litoral pacífico colombiano. 2009. Aciesna. Ver: <http://www.tdg-pacifico.org/aciesna.htm> Consultado en agosto de 2009

⁵ Departamento Nacional de Planeación, Arango Ochoa Raúl, Enrique Sánchez Gutiérrez. Los Pueblos indígenas de Colombia en el umbral del nuevo milenio. Población, cultura y territorio: bases para el fortalecimiento social y económico de los pueblos indígenas. Bogotá, 2004.

⁶ Departamento Nacional de Planeación, Arango Ochoa Raúl, Enrique Sánchez Gutiérrez. Los Pueblos indígenas de Colombia en el umbral del nuevo milenio. Población, cultura y territorio: bases para el fortalecimiento social y económico de los pueblos indígenas. Bogotá, 2004



Sistema de producción de los Eperera Siapidara

- Su economía se orienta hacia la agricultura, con fines de subsistencia, complementada con prácticas de pesca y caza, actividades mineras artesanales y corte de madera.
- Tradicionalmente, los Eperera Siapidara han practicado una agricultura de selva tropical húmeda, itinerante, de parcelas de plátano, maíz y caña de azúcar. En épocas posteriores, han incorporado otros productos como el arroz, la yuca y el frijol. La agricultura es complementada con caza y, en menor grado, con recolección de frutos⁷.
- En cercanía a las casas, se tienen frutales diversos, de los cuales el más importante es el chontaduro; existen también papaya, guama, badea, bacao, caimito, árbol de pan y cítricos. La recolección se limita a unos pocos productos como la llamada michiraca, la nuez del árbol (castaña) y de la palma (táparo). La recolección de miel y cera de abejas está casi abandonada⁸.
- De los insectos, sólo se consume una larva de coleóptero o mojojoi, que crece en táparo. Todos estos elementos son secundarios en el conjunto de la dieta Eperera⁹.

Organización sociopolítica de los Eperera Siapidara

- La estructura social Eperera Siapidara está constituida sobre la base de una organización familiar de trabajo agrícola. Dirige la comunidad la *Tachi nawe* - nuestra madre -, máxima jefe espiritual y sacerdotisa. La autoridad tradicional de la salud está en cabeza del llamado Jaipana, quien hace parte activa de la identidad social y de su dinámica. El Jaipana y la Tachi-nawe poseen el conocimiento del universo mítico ancestral¹⁰.
- A nivel político, el cabildo es la figura principal en el manejo de las relaciones externas de la comunidad. El cabildo mayor creado en 1990 se encuentra en proceso de consolidación, mientras los cabildos menores apenas comienzan a ser reconocidos al interior de las parcialidades¹¹. Pie de página
- En el caso específico de las comunidades Eperera Siapidara de Nariño, se han agrupado a través de la Asociación de Comunidades Indígenas Eperera Siapidara de Nariño – Aciesna -, formada desde 1995, que agrupa a las comunidades de cuatro municipios (Olaya

⁷ Departamento Nacional de Planeación, Arango Ochoa Raúl, Enrique Sánchez Gutiérrez. Los Pueblos indígenas de Colombia en el umbral del nuevo milenio. Población, cultura y territorio: bases para el fortalecimiento social y económico de los pueblos indígenas. Bogotá, 2004.

⁸ *Ibidem*.

⁹ *Ibidem*.

¹⁰ *Ibidem*.

¹¹ *Ibidem*.



Herrera, El Charco, Tumaco y La Tola), con una población de aproximada de 3.000 personas¹². Pie de página.

Riquezas naturales y infraestructura en territorio Eperara Siapidara

- La región Pacífica colombiana o el “anden Pacífico” en general, se ha configurado como un ecosistema estratégico para Colombia desde el punto de vista ambiental, social y geopolítico. En el caso particular de la llanura pacífica nariñense y caucana, desde la década de los años 2000, se ha configurado como un espacio geográfico de gran importancia para el desarrollo de la confrontación armada para los actores armados irregulares que actúan en la región, lo cuál ha desencadenado en una disputa territorial entre éstos. Lo anterior ha llevado a que la Fuerza Pública desplegara esfuerzos por mantener el control de la zona y proteger a la sociedad civil del accionar de estas estructuras ilegales.
- Estratégicamente, el territorio de la llanura pacífica nariñense y caucana, ubicado en el suroccidente colombiano, se caracteriza por la presencia de una abundante selva húmeda tropical, ríos y esteros, que se configuran como las vías de movilización en la región; además, la región posee costas sobre el Océano Pacífico y en este territorio se ha consolidado en la última década la siembra del cultivo de coca. Todos estos factores, añadida a la escasa presencia de las instituciones estatales, han generado unas condiciones favorables para que los grupos irregulares y de narcotraficantes se asentaran en la región y se disputaran a sangre y fuego el control y el poder hegemónico en esta región.
- El potencial ambiental, minero y de desarrollo de la región aún no está calculado; no obstante, se puede hacer un estimativo de su importancia en condiciones futuras, cuando la delincuencia y la presencia de actores armados irregulares hayan sido completamente neutralizados por el Estado colombiano.
- En el marco de la iniciativa para la Integración de la Infraestructura Regional sur Americana (IIRSA), se ha diseñado el megaproyecto “Corredor Multimodal Tumaco-Puerto Asís-Belém do Pará, el cuál involucra directamente a los territorios indígenas de la cuenca del Pacífico colombiano y específicamente al pueblo Eperara Siapidara y a las comunidades negras que comparten este territorio. Este corredor multimodal está integrado por proyectos de naturaleza vial, fluvial, marítima y portuaria. De acuerdo con el Ministerio de Transporte colombiano, son dos las funciones estratégicas del corredor multimodal: implementar el eje de desarrollo e integración del sur de Colombia, las zonas del norte ecuatoriano, el Amazonas peruano y el norte de Brasil y potenciar la interconexión del interior del continente con la cuenca del Pacífico¹³.

¹² Ibidem.

¹³ Fundación Ecotomo. Sociedad Civil del Putumayo. 2007. Megaproyectos: Oportunidades o amenazas para la región. Mocoa.



Presencia de cultivos ilícitos en la zona habitada por los Eperara Siapidara

- La presencia de cultivos de coca desde comienzos de la década de los años 2000 en la región Pacífica nariñense y caucana, ha representado una transformación integral de la región, con consecuencias muy negativas para el entorno y las comunidades negras e indígenas que la habitan. La Costa Pacífica nariñense, en especial, se ha configurado como uno de los territorios con mayores densidades de cultivos de coca en el país; por lo anterior, hacen presencia en este territorio todos los actores armados irregulares que actúan en el país (Farc, ELN y bandas criminales) y ha obligado al Estado colombiano a definir este espacio como un teatro de operaciones militares específico, que pretende erradicar el cultivo de coca y neutralizar a los actores armados irregulares que actúan en este territorio. La incidencia de éstos sobre la condiciones humanitarias y de calidad de vida de las comunidades negras e indígenas, entre éstas la comunidad Eperara Siapidara, son altas.
- Se estima que en la región Pacífica nariñense, se concentra más del 90% de los cultivos de coca registrados en el departamento de Nariño. Según el Sistema de Monitoreo de Cultivos Ilícitos, Simci, desde el año 2000 el cultivo ilícito en este departamento se ha ido incrementando; el siguiente cuadro muestra la evolución de cultivos de coca en municipios con presencia del pueblo Eperara entre los años 2003 y 2007.

Evolución en las hectáreas de coca sembradas en municipios con presencia del pueblo Eperara Siapidara 2003-2007

Departamento	Municipio	2003	2004	2005	2006	2007
Nariño	El Charco	666,38	649	741	741	1728
	La Tola	1,89	94	27	75	184
	Olaya Herrera	536,95	575	517	870	1972
	Tumaco	4071,87	4806	4.004	7045	5642
Cauca	López	13,45	59	63	79	273
	Timbiquí	233,27	260	579	453	960

Fuente: Simci, 2008

Procesado por el Observatorio del Programa Presidencial de DH y DIH, Vicepresidencia de a República

Presencia de grupos armados ilegales en la zona habitada por los Eperara Siapidara

- En el departamento de Nariño y Cauca y en particular en la región donde se ubica el pueblo Eperara Siapidara, han hecho presencia varios grupos armados al margen de la ley.
- Es así como las Farc hacen presencia en este territorio a través de los frentes 29, las columnas móviles Antonio José de Sucre y Daniel

Aldana, todos actuando en el departamento de Nariño; en la zona pacífica del departamento de Cauca, actúan a través del frente 6, 60 y la columna móvil Jacobo Arenas.

- Por otra parte, el ELN actúa con menor intensidad que las Farc en la región, a través del frente Comuneros del Sur, en Nariño y el Manuel Vásquez Castaño, en el departamento de Cauca.
- Antes de la desmovilización de las autodefensas, en la región delinquían el bloque Libertadores del Sur del bloque Central Bolívar (BCB) y el frente Calima de las Autodefensas Unidas de Colombia (AUC). Después de su desmovilización, en la región han aparecido bandas criminales al servicio del narcotráfico que se han hecho llamar los *Rastrojos*, *Organización Nueva Generación* y *Águilas Negras*, las cuales actúan en áreas que tienen cultivos de coca y sobre corredores utilizados para el tráfico de drogas, insumos y armas.
- En el último año, se ha reportado una alianza armada, en el departamento de Cauca, entre bandas criminales al servicio del narcotráfico, llamadas los *Rastrojos* y el ELN.

Presencia de las Fuerzas Armadas en la zona habitada por los Eperara Siapidara

- La presencia de la Fuerza Pública en la región Pacífica nariñense comienza a consolidarse a partir de la década de los años 2000. Es así como la Brigada XXIX del Ejército hace presencia a través del Batallón Batalla de Boyacá, en adelante Batallón Boyacá, con sede en Pasto, y el Grupo Cabal, con sede en Ipiales. El primero tiene como misión cubrir la parte centro norte del departamento, mientras que el segundo está encargado de cubrir el sur y occidente, incluido el piedemonte pacífico y la carretera al mar¹⁴.
- En la primera mitad de 2007, se creó la Brigada Móvil No.19 que actúa a través de batallones contraguerrillas en Nariño y Cauca. En 2007, la labor de esta Brigada Móvil fue muy intensa en los ríos Mira y Mataje.
- La Armada tiene presencia sobre el litoral y su jurisdicción abarca 20 Km hacia el interior. Así mismo, se encargaba de controlar la entrada a los ríos por la desembocadura.
- La policía hace presencia en todas las cabeceras municipales de los municipios que conforman esta región; además, ha creado tres Escuadrones Móviles de Carabineros, Eincar, y ha instalado estaciones en corregimientos de Tumaco, particularmente en Llorente.

¹⁴ Observatorio del Programa Presidencial de DH y DIH. 2009. Dinámica reciente de la violencia en la costa Pacífica nariñense y caucana y su incidencia en las comunidades afrocolombianas. Bogotá: Abba y Magenta Grupo Creativo.



Contexto general de la situación de la región Pacífica nariñense¹⁵

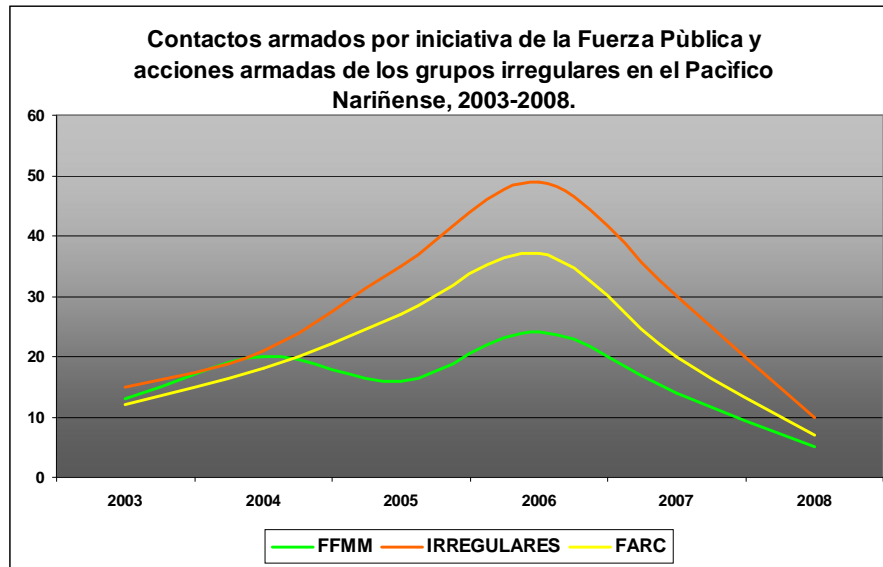
- La región Pacífica nariñense desde la década de los años 2000 ha registrado un cambio en la intensidad de la confrontación armada; es así como la presencia de los actores armados irregulares en la región se hizo más constante y con intereses claramente definidos, relacionados con el control de cultivos ilícitos y de las rutas utilizadas para su exportación y la entrada de insumos para su procesamiento.
- Este cambio en el comportamiento de la confrontación armada en los municipios de la región Pacífica nariñense, han obligado al Estado colombiano a consolidar la presencia de la Fuerza Pública en la región a través del desarrollo de operaciones militares en contra de estos grupos irregulares. Por lo anterior, recientemente, la región se ha configurado como una de las más complejas en términos de orden público y de situación humanitaria en el país, con consecuencias altamente preocupantes para sus habitantes en términos de homicidios, desplazamiento forzado y víctimas por minas antipersonal.

Intensidad de la confrontación

- En lo que respecta a la intensidad de la confrontación armada, entre 2003 y 2008 se han presentado 252 eventos registradas por el Das en la región del Pacífico nariñense: de éstos el 37% (92) fueron contactos armados desarrollados por la Fuerza Pública y el 63% (160) fueron acciones armadas perpetradas por grupos armados al margen de la ley. Los eventos registrados en los municipios de esta región representa el 30% del total registrado en el departamento de Nariño entre los años 2003 y 2008.
- Los municipios más afectados por la intensidad de la confrontación armada en esta región en el periodo 2003-2008 han sido Tumaco con el 47 % (119), Barbacoas con el 28 % (70) y La Tola, El Charco y Magüí Payán con el 6 % respectivamente (14 eventos cada uno). En estos cinco municipios de la región Pacífica nariñense, se concentra el 92 % (232) de los eventos de la confrontación armada ocurridos en la región.
- El municipio de Tumaco es el principal centro poblado de esta región y en éste confluyen todos los intereses de los actores armados irregulares que actúan en la región; por ello este municipio se ha consolidado como el de mayor afectación por la confrontación armada, puesto que concentra el 47% (119) de las acciones armadas de la zona en el periodo 2003-2008.

¹⁵ Los municipios que conforman la región Pacífica nariñense son diez: Tumaco, Francisco Pizarro, Roberto Payán, Barbacoas, Mosquera, Olaya Herrera, Magüí Payán, La Tola, El Charco e Iscuandé.





Fuente: Boletines diarios del Das

Procesado: Observatorio del Programa Presidencial de DH y DIH, Vicepresidencia de la República.

- Al comparar las acciones armadas perpetradas en la región por parte de los grupos al margen de la ley y la respuesta de la Fuerza Pública a través de los contactos armados en el periodo 2003-2008, los grupos armados irregulares y en concreto las Farc, han demostrado una mayor iniciativa armada que la Fuerza Pública entre los años 2004 a 2008. La evolución de la confrontación armada en esta región, evidencia un incremento en la intensidad hasta el año 2006; a partir de ese año, la intensidad de la confrontación disminuye; no obstante, las Farc a través del frente 29 siguen siendo el actor con mayor iniciativa armada y predominante en la región.
- En la región del Pacífico nariñense, como se anotó anteriormente, durante el periodo 2003-2008 se presentaron 160 acciones armadas de los grupos irregulares, de las cuáles el 76% (121) fueron perpetradas por las Farc y el resto se distribuyó entre otras estructuras irregulares que actúan en la región. Durante este lapso, los municipios que mayor afectación registraron por el número de acciones perpetradas por los grupos irregulares y concretamente por las Farc en esta región fueron Tumaco con el 45% (72) de las acciones, le sigue Barbacoas con el 26% (41), La Tola con 9% (14) y El Charco y Magüí Payán con el 6% (10) de las acciones armadas de los grupos irregulares, respectivamente.
- En estos seis municipios, las Farc han concentrado el 97% (155) de las acciones perpetradas en la región y la Fuerza Pública ha concentrado el 96% (85) de los contactos armados desarrollados en contra de los grupos armados irregulares.
- La mayoría de las acciones bélicas de las Farc fueron dirigidas contra la Fuerza Pública, a través de los hostigamientos que concentran el 33% (40) de las acciones armadas de las Farc en la región; también han recurrido a los actos de terrorismo que representan el 26% (32)



de sus acciones, en particular contra el oleoducto *Transandino* y contra la infraestructura eléctrica, que ha sido frecuentemente atacada por las Farc, con el fin de interrumpir o afectar el fluido eléctrico de las principales cabeceras y veredas de esta región del departamento de Nariño. Finalmente, las emboscadas y ataques contra instalaciones de la Fuerza Pública representan el 19 y el 15% respectivamente (23 y 18).

Homicidios

Homicidios y tasas de homicidio en los municipios de la región costa Pacífica nariñense 2003-2008

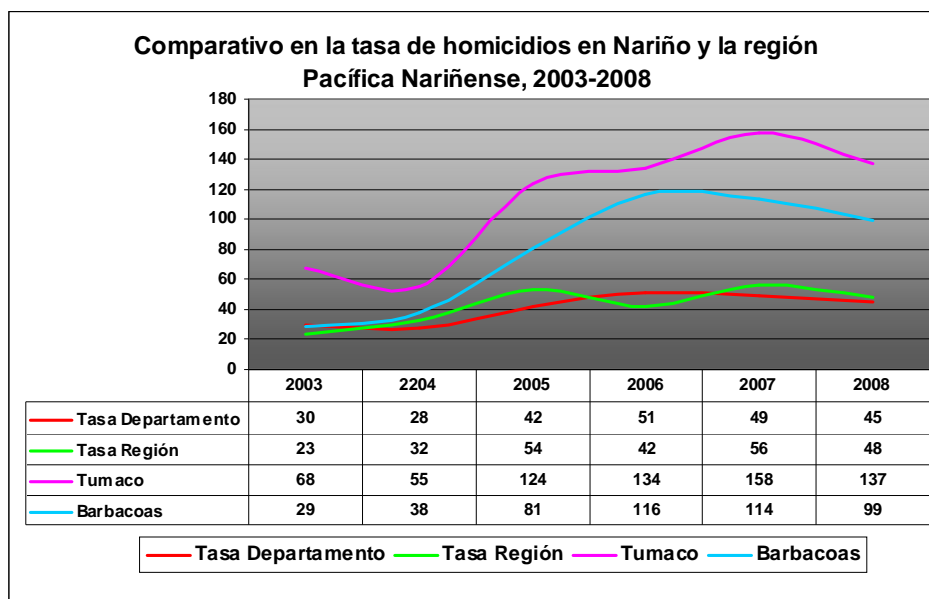
DEPARTAMENTO	MUNICIPIO	2003		2004		2005		2006		2007		2008	
		Homicidios	Tasa	Homicidios	Tasa	Homicidios	Tasa	Homicidios	Tasa	Homicidios	Tasa	Homicidios	Tasa
NARIÑO	EL CHARCO	8,0	37,3	9,0	41,3	8,0	36,1	10,0	37,4	13,0	47,0	10,0	34,9
NARIÑO	LA TOLA	0,0	0,0	2,0	29,6	2,0	29,1	0,0	0,0	8,0	87,9	3,0	31,7
NARIÑO	OLAYA HERRERA	3,0	10,5	10,0	34,3	20,0	67,5	18,0	64,7	15,0	53,2	8,0	28,0
NARIÑO	TUMACO	110,0	67,6	92,0	55,4	210,0	123,9	219,0	133,6	264,0	157,6	235,0	137,2
CAUCA	LOPEZ	0,0	0,0	2,0	7,2	2,0	6,9	0,0	0,0	5,0	25,6	1,0	5,1
CAUCA	TIMBIQUI	0,0	0,0	1,0	2,7	4,0	10,7	3,0	14,3	0,0	0,0	5,0	23,8
TOTALES		121,0	19,2	116,0	28,4	246,0	45,7	250,0	41,7	305,0	61,9	262,0	43,4

Fuente: Cic- Policía Nacional

Procesado: Observatorio del Programa Presidencial de DH y DIH, Vicepresidencia de la República

- En la región Pacífica nariñense, durante el periodo 2003-2008, según la Policía Nacional se han presentado 1.527 homicidios, que representan el 38% de los homicidios que se presentaron a nivel departamental (4.045) para el periodo considerado.
- El municipio de Tumaco es el que mayor número de registros de homicidios presenta, con 1.130, y concentra el 74% del total de la región, seguido de Barbacoas, con el 10% de los homicidios (151). En estos dos municipios se concentra el 84% (1.281) de los homicidios perpetrados en la región Pacífica nariñense.
- Estos dos municipios son los más afectados en términos absolutos y relativos (tasas) y coinciden con el área de asentamiento de las bandas criminales emergentes y las guerrillas de las Farc y del ELN, en estos municipios se concentra también una alta densidad de cultivos de coca y se han desarrollado la mayoría de los contactos armados por iniciativa de la Fuerza Pública en contra de los grupos irregulares. Todos estos factores explican en gran medida los niveles tan altos de homicidios que ahí se registran.
- En cuanto al comportamiento y evolución de las tasas de homicidio del departamento y de la región Pacífica nariñense, la tasa de la región supera al promedio departamental en los años 2004, 2005, 2007 y 2008. Las tasas de los municipios de Tumaco y Barbacoas superan en todos los años considerados los promedios regional y departamental. Se puede apreciar que el comportamiento de las tasas de homicidio salvo el último año considerado presenta una tendencia ascendente.





Fuente: Cic- Policía Nacional

Procesado: Observatorio del Programa Presidencial de DH y DIH, Vicepresidencia de la República

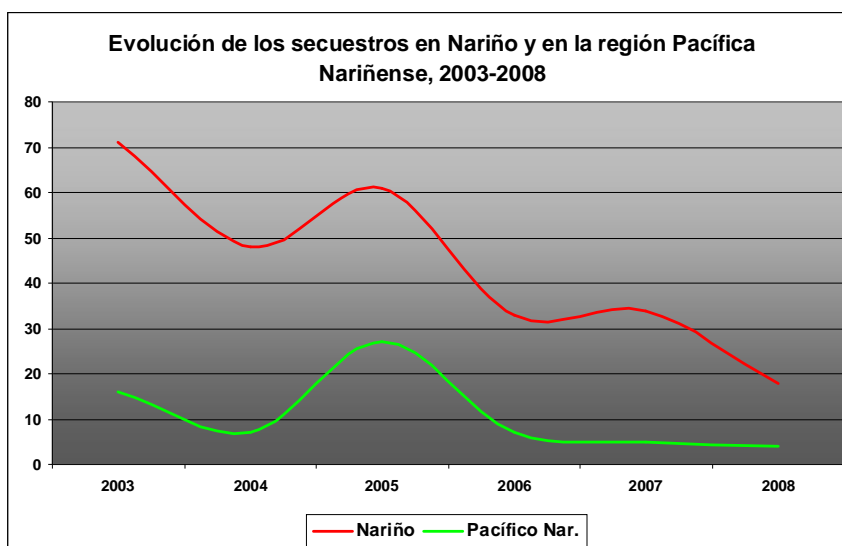
Masacres

- Según los datos provenientes de la Policía Nacional, en la región Pacífica nariñense, durante el periodo 2003-2008 se han registrado 9 casos de masacres que han arrojado 47 víctimas. Todos los casos están directamente relacionados con la confrontación armada entre actores irregulares, específicamente la disputa territorial entre las Farc, los grupos emergentes asociados al narcotráfico y el ELN. Los años 2003-2006 han sido los de mayor recurrencia de este crimen en la región y en estos cuatro años se ha concentrado el 78% de los casos de masacres y coinciden con la desmovilización del bloque Libertadores del Sur y la consolidación de bandas emergentes al servicio del narcotráfico.
- De los nueve casos de masacres registrados en el Pacífico nariñense, cuatro se presentaron en Barbacoas que dejaron 19 víctimas, cuatro casos en Tumaco con 18 víctimas y un caso en Olaya Herrera con 10 víctimas.
- En el año 2005, se presentaron tres casos de masacres en Tumaco, que arrojaron 14 víctimas mortales y en todos los casos los autores no se han podido identificar. Para ese mismo año, en Barbacoas acaecieron 2 casos con 10 víctimas y los responsables fueron grupos armados irregulares sin identificar.
- En el año 2006, se registraron 2 casos de homicidios múltiples en Barbacoas, que dejaron 9 víctimas, de las cuáles 5 eran miembros del pueblo indígena Awá y los demás campesinos. En Tumaco para ese mismo año, se registró otro caso de 4 víctimas, perpetrado por grupos armados irregulares no identificados. Finalmente, en ese mismo año en el municipio de Olaya Herrera se presentó otra

masacre perpetrada por las Farc que dejó como resultado la muerte de 10 campesinos que presuntamente estaban dedicados a labores relacionadas con la siembra de la coca.

Secuestros

- La dinámica de los secuestros en esta región está articulada a la lógica de la confrontación armada, a la presencia de actores armados irregulares, del negocio del narcotráfico, a la disputa por territorios estratégicos como medio de coacción hacia la población y en particular como mecanismo de financiación de actores armados irregulares como las Farc, la delincuencia común y grupos delincuenciales emergentes, después de la desmovilización del bloque Libertadores del Sur (BCB) de las autodefensas.
- En la región del Pacífico nariñense, se han presentado 66 secuestros en el periodo 2003-2008, que representan el 25% del total del departamento. Los municipios más afectados por este delito han sido Tumaco que concentra el 61% de los secuestros (40), le sigue Barbacoas con el 17% (11) y Roberto Payán con el 8% (5). En estos tres municipios, se presentaron 56 secuestros en el periodo 2003-2008, que representan el 85% de los secuestros registrados en la región del Pacífico nariñense y el 21% de los secuestros perpetrados en todo el departamento de Nariño (265).
- El comportamiento del secuestro en la región del Pacífico nariñense en particular, y en general en el departamento de Nariño, ha presentado una dinámica descendente durante el periodo de estudio, con una leve tendencia al incremento en el año 2005. El aumento registrado en la región y en el departamento de Nariño en ese año, coincide con la desmovilización del bloque Libertadores del Sur y la incursión de grupos emergentes asociados al narcotráfico en Nariño.



Fuente: Fondelibertad.

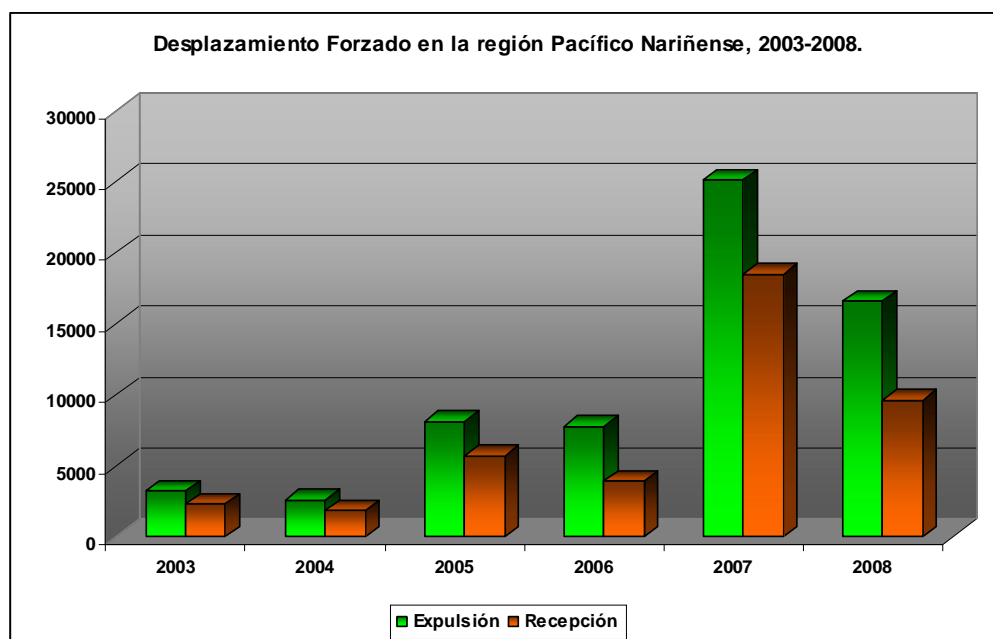
Procesado: Observatorio del Programa Presidencial de DH y DIH, Vicepresidencia de la República

- En lo que respecta a la autoría de los secuestros en la región Pacífica nariñense, en el periodo 2003-2008, de los 66 secuestros que se presentaron, el 27% (18) fue cometido por autores sin identificar, el 24% (16) por el ELN, el 20% (13) por las Farc, el 18%(12) por la delincuencia común y el 11% (7) por las autodefensas.
- En cuanto a la finalidad de los secuestros que se registraron en la región nariñense, el 62% (41) tuvo una finalidad económica, el 29% (19) no tiene finalidad establecida y el 9% (6) restante tiene al parecer una finalidad política.
- En cuanto a la situación actual de los plagiados, se debe anotar que el 67% (44) fue liberado, el 20% (13) fue rescatado por la Fuerza Pública, el 11% (7) sigue en cautiverio y el 3% (2) ha muerto en cautiverio.

Desplazamiento forzado

- El desplazamiento forzado en esta región nariñense empieza a presentar niveles preocupantes desde comienzos de la década de los años 2000.
- Las hectáreas del cultivo de coca aumentan significativamente, el protagonismo de actores armados irregulares tradicionales como las Farc y el ELN se hace más notorio; narcotraficantes, y bandas criminales fortalecen su presencia y la Fuerza Pública incrementa de manera significativa sus operaciones militares. Lo anterior ha provocado que el desplazamiento forzado de las comunidades negras, indígenas y campesinas del Pacífico nariñense sea la principal problemática humanitaria en la región.
- Es así como entre 2003 y 2008, se reportaron 63.586 personas desplazadas en los municipios que conforman la región del Pacífico nariñense, lo que representa el 61% del total de personas desplazadas en el departamento de Nariño en los seis años considerados.
- Los municipios de esta región que mayor población han expulsado en este periodo fueron El Charco con el 33% (21.050), Tumaco con el 30% (19.229) y Barbacoas con el 15% (9.297). Estos tres municipios aglutinaron el 78% (49.576) de las personas expulsadas en esta región.
- De las 63.586 personas desplazadas en esta región entre 2003 y 2008, el 88% (55.956) lo hizo de manera individual y el 12% (7.630) restante lo hizo de manera masiva.
- En lo que a recepción de población desplazada se refiere, en el periodo 2003-2008 se recibieron en la región 41.916 personas, lo que permite establecer que la región Pacífica nariñense presenta una dinámica tanto expulsora como receptora de población desplazada. Es así como en la región se concentró el 47% de la población recibida en todo el departamento de Nariño para el periodo 2003-2008.

- Por la extensa área geográfica de la región, es posible que los flujos de personas se den en el interior de la región y en un porcentaje menor hacia ciudades o regiones como Pasto, Buenaventura y Cali.
- Los municipios que más población recibieron por desplazamiento forzado en el Pacífico nariñense fueron nuevamente El Charco con el 40% (16.904), Tumaco con el 33% (13.877) y Barbacoas con el 14% (5.804); es decir, estos tres municipios se caracterizan por ser los que mayor población expulsan, 87% del total regional, y a la vez reciben en la región Pacífica nariñense.



Fuente: Sipod-Acción Social

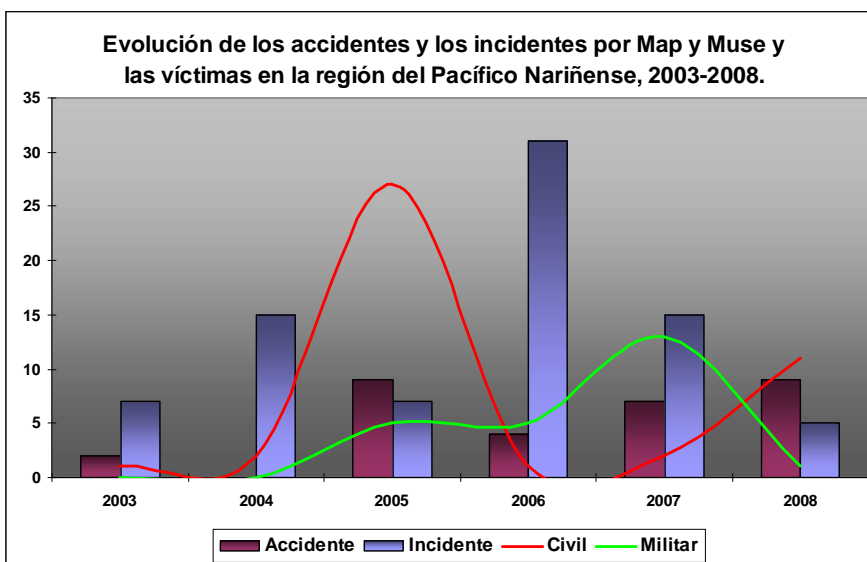
Procesado: Observatorio del Programa Presidencial de DH y DIH, Vicepresidencia de la República

Minas antipersonal

- En el periodo 2003-2008, se han presentado en la región estudiada 111 eventos por minas antipersonal y municiones abandonadas sin explotar – Map y Muse -, lo que representa el 22.3% de los eventos ocurridos en la totalidad del departamento de Nariño (498), siendo los años que extienden entre 2004 y 2007 los que presentan los mayores registros. De los 111 eventos acaecidos en la región del Pacífico nariñense, 31 fueron accidentes que dejaron 82 víctimas entre civiles y militares y 80 fueron incidentes por Map y Muse.
- Los municipios más afectados por el uso de estas armas no convencionales en la región durante el periodo 2003-2008 han sido Barbacoas, con el 43% (48) de los eventos y El Charco con el 5% (6). En estos dos municipios, se concentraron 54 eventos por Map y Muse que fueron registrados en la región en el periodo considerado.
- En lo que a incidentes por Map y Muse se refiere, en el Pacífico nariñense se han presentado 80 incidentes en el periodo 2003-2008,

que se explica por el incremento de las operaciones militares en la región que han traído como resultado mayores incautaciones de minas antipersonal (Map) y municiones abandonadas sin explotar (Muse) y casos de desminado militar.

- De los 31 accidentes por Map y Muse que se registraron en esta región nariñense en el periodo 2003-2008, se han registrado 82 víctimas entre civiles y militares. Los municipios donde se concentraron el mayor número de accidentes son Barbacoas que concentró el 70% de las víctimas (57) y Tumaco con el 24% (20). En estos dos municipios, se aglutinó el 94% (77) de las víctimas en la región.



Fuente: Programa Presidencial de Acción Integral contra las Minas Antipersonales -PAICMA-.
 Procesado: Observatorio del Programa Presidencial de DH y DIH, Vicepresidencia de la República

- De las 82 víctimas registradas en el periodo para la región considerada, el 63% (52) fueron civiles y el 37% (30) restante fueron militares. Esta tendencia regional es contraria a la tendencia nacional, en la cual la mayoría de las víctimas por Map y Muse son militares.

Contexto general de la situación de la región Pacífica caucana¹⁶

Intensidad de la confrontación

- La región Pacífica caucana, según el Das, presenta unos niveles de confrontación armada muy bajos en comparación con la región Pacífica nariñense y con el conjunto del departamento de Cauca. Es así como esta fuente registró en el periodo 2003-2008 3 eventos de la confrontación armada, que representan el 0.28 % de los eventos

¹⁶ Los municipios que conforman la región Pacífica caucana son tres: Guapí, Timbiquí y López de Micay.

registrados en el departamento de Cauca (1.060); de éstos, 2 fueron contactos armados y el otro evento es una acción armada de los grupos armados irregulares.

- No obstante, este territorio presencia una intensificación de la confrontación armada en la medida en que las operaciones militares se incrementan en la región Pacífica nariñense, en particular las fumigaciones y operaciones de erradicación manual de la coca. Es así como se ha podido establecer a través de entrevistas con pobladores, el desplazamiento que están provocando los grupos irregulares y narcotraficantes que actúan en la costa norte del Pacífico nariñense, hacia la región Pacífica caucana.

Homicidios

Homicidios y tasas de homicidio en los municipios de la región costa Pacífica caucana 2003-2008

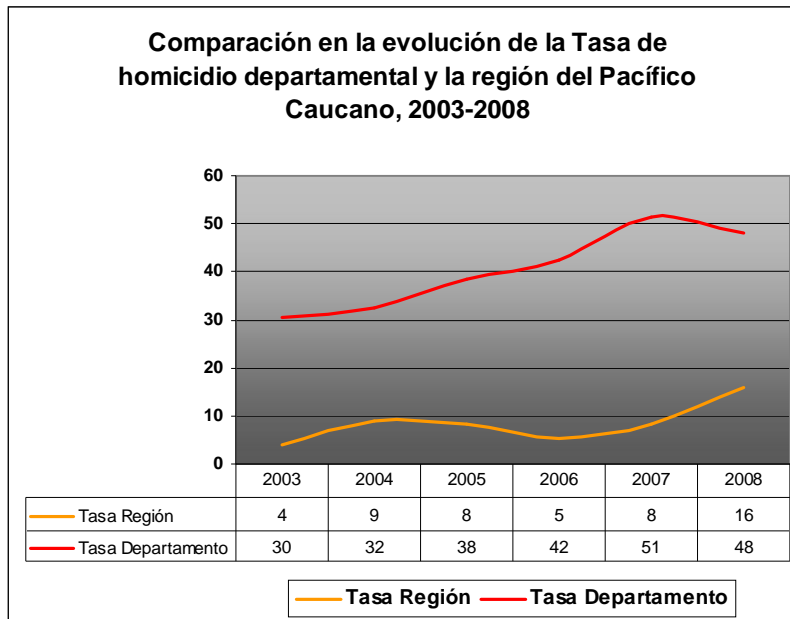
MUNICIPIO	2003		2004		2005		2006		2007		2008	
	Homicidios	Tasa	Homicidios	Tasa	Homicidios	Tasa	Homicidios	Tasa	Homicidios	Tasa	Homicidios	Tasa
GUAPI	5	16	8	25	5	16	2	7	2	7	10	35
LOPEZ	0	0	2	7	2	7		0	5	26	1	5
TIMBIQUI	0	0	1	3	4	11	3	14	0	0	5	24
Totales	5	4	11	9	11	8	5	5	7	8	16	16

Fuente: Cic- Policía Nacional

Procesado: Observatorio del Programa Presidencial de DH y DIH, Vicepresidencia de la República

- En términos absolutos, el municipio de Guapí es el que más número de homicidios concentra en la región del Pacífico caucana. Es así como según la Policía Nacional en el periodo 2003-2008, en este municipio se presentaron 32 homicidios, le sigue Timbiquí con 13 y López de Micay con 10 homicidios; lo que suma 55 homicidios en esta región en el periodo considerado.
- En términos relativos, al comparar la tasa de homicidio promedio departamental y de la región, entre 2003 y 2008, se evidencia que la tasa del Pacífico caucano es muy inferior a la tasa departamental, sin embargo, existe una tendencia leve a incrementarse en la región entre los años 2003 y 2005 y entre 2007 y 2008; tendencia similar al comportamiento del promedio del departamento de Cauca.





Fuente: Cic- Policía Nacional

Procesado: Observatorio del Programa Presidencial de DH y DIH, Vicepresidencia de la República

Masacres

- Según los datos provenientes de la Policía Nacional, en la región Pacífica caucana, durante el periodo 2003-2008, se registró un caso de masacre en el año 2004, que dejó como resultado 5 personas muertas.
- Este caso se registró en el municipio de Guapí, el 16 de febrero de 2004, en zona rural del municipio. Según la Policía Nacional, las 5 víctimas campesinas fueron ultimadas por personas desconocidas; entre las víctimas, figuran una mujer y cuatro hombres.

Secuestros

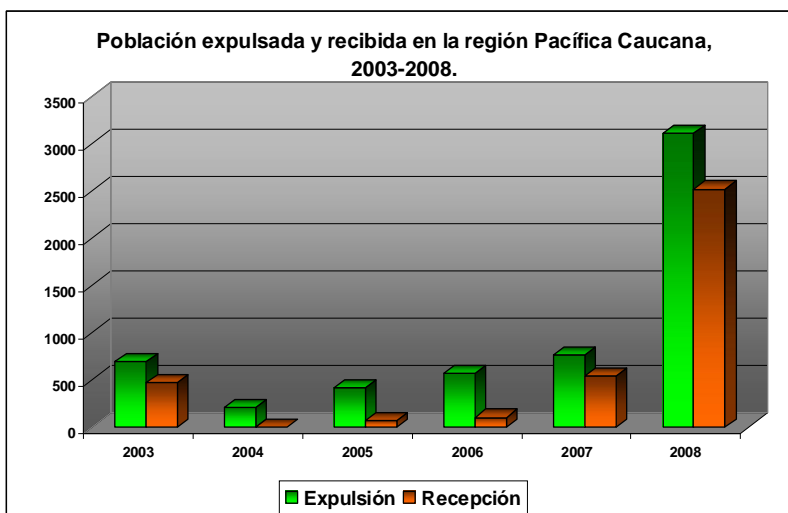
- Según los registros de Fondelibertad, en la región Pacífica caucana, se presentaron 3 secuestros en el periodo 2003-2008, todos éstos cometidos en el municipio de Guapí, 1 en el año 2003 y 2 en 2004.
- En los 3 casos, el autor responsable de estos secuestros fue el ELN y al parecer fueron secuestros con finalidad económica. En cuanto a la situación actual de las víctimas, éstas fueron liberadas, después de permanecer por casi un mes retenidas.

Desplazamiento forzado

- El desplazamiento forzado en el Pacífico caucano se constituye en uno de los principales problemas humanitarios de la población que la ocupa. Esta problemática está estrechamente relacionada con la presencia de actores armados irregulares y narcotraficantes en el

territorio, que están desarrollando una estrategia que busca consolidar a la región Pacífica caucana como una de la de mayores cultivos de coca, en respuesta a las hectáreas fumigadas y erradicadas en el Pacífico nariñense.

- Según la Agencia Presidencial para la Acción Social, durante el periodo 2003-2008, en esta región caucana presentaron 5.746 personas desplazadas por la violencia, que representa el 8% del total registrado en el departamento del Cauca (71.750).
- De los 5.746 desplazamientos acaecido en esta región en el periodo considerado, el 56% se desplazó de manera individual (3.218) y el 44% restante (2.528) lo hizo de manera masiva.
- Los municipios con mayor número de desplazamiento han sido López de Micay con 2.806 (49%), Timbiquí con 2.112 personas (37%) y Guapí con 828 personas, equivalente al 14% de los desplazamientos registrados en la región. El año con mayor número de desplazamiento ha sido 2008 con 3.116 personas, principalmente proveniente del municipio de Timbiquí.
- En cuanto a población recibida, en los municipios de esta región se recibieron 3.695 personas desplazadas por la violencia, que representa el 7% de las personas expulsadas en el departamento (56.282) para el periodo 2003-2008. Por lo anterior, la región se configura como un territorio expulsor de población.
- En cuanto a los municipios que reciben el mayor número de personas sobresale Timbiquí, con 1.533 personas (41%), López de Micay con 1.372 (37%) y finalmente Guapí con 790 personas, equivalente al 21% de la región. De lo anterior, se puede apreciar que el municipio de Guapí a pesar de ser el centro poblador de mayor importancia en economía y servicios de la región, no se configura como el principal municipio receptor ni expulsor de población y por el contrario, Timbiquí, se configura como el principal municipio expulsor y receptor de la región.



Fuente: Sipod-Acción Social

Procesado: Observatorio del Programa Presidencial de DH y DIH, Vicepresidencia de la República



OBSERVATORIO DEL PROGRAMA
PRESIDENCIAL DE DERECHOS
HUMANOS Y DIH

Minas antipersonal

- Según el Programa Presidencial para la Acción Integral contra Minas Antipersonal en Colombia –PAICMA-, durante el periodo 2003-2008 no se han registrado eventos por Map y Muse, ni tampoco víctimas civiles y militares por el uso de estos artefactos explosivos no convencionales, en la región Pacífica caucana.

Situación de los municipios donde se encuentra ubicado el pueblo Eperara Siapidara¹⁷

- Los niveles de violencia y de intensidad de la confrontación armada, en los municipios donde hace presencia el pueblo Eperara Siapidara, comienzan a presentar niveles preocupantes desde comienzos de los años 2000 por los factores que fueron anotados anteriormente.
- Es así como en estos municipios se han registrado 151 eventos relacionados con la confrontación armada entre 2003 y 2008. Los municipios de asentamiento de los Eperara Siapidara más afectados por la confrontación armada en este periodo fueron Tumaco con 119 eventos, La Tola con 15 y El Charco con 14 eventos. Estos tres municipios concentraron el 98% de los eventos de la confrontación armada en los municipios donde habita este pueblo indígena.
- En el periodo considerado, en estos mismos municipios, se registraron 54 contactos armados por iniciativa de la Fuerza Pública en contra de los grupos irregulares y 97 acciones armadas perpetradas por los grupos armados irregulares. De estas últimas, el 74% fueron ejecutadas por las Farc, el 25% por grupos armados no identificados y el 1% restante por el ELN.
- En lo que a homicidios se refiere, según la Policía Nacional en los seis municipios con presencia del pueblo Eperara Siapidara durante el periodo 2003-2008, se han presentado 130 homicidios, con un promedio en la tasa regional de 240 homicidios por cien mil habitantes (hcph), superior al promedio departamental y nacional. El municipio que más homicidios registra en el periodo 2003-2008 fue Tumaco, con 1.130 homicidios, le sigue Olaya Herrera con 74 y El Charco con 58 homicidios.

¹⁷ Los municipios en los departamentos de Nariño y Cauca donde se encuentra ubicada la población Eperara Siapidara son Tumaco, Olaya Herrera, La Tola y el Charco en Nariño; Timbiquí y López de Micay en Cauca.

**Evolución de los homicidios y las tasas de homicidio en los municipios
con presencia del pueblo Eperara Siapidara
2003-2008**

DEPARTAMENTO	MUNICIPIO	2003		2004		2005		2006		2007		2008	
		Homicidios	Tasa	Homicidios	Tasa	Homicidios	Tasa	Homicidios	Tasa	Homicidios	Tasa	Homicidios	Tasa
NARIÑO	EL CHARCO	8,0	37,3	9,0	41,3	8,0	36,1	10,0	37,4	13,0	47,0	10,0	34,9
NARIÑO	LA TOLA	0,0	0,0	2,0	29,6	2,0	29,1	0,0	0,0	8,0	87,9	3,0	31,7
NARIÑO	OLAYA HERRERA	3,0	10,5	10,0	34,3	20,0	67,5	18,0	64,7	15,0	53,2	8,0	28,0
NARIÑO	TUMACO	110,0	67,6	92,0	55,4	210,0	123,9	219,0	133,6	264,0	157,6	235,0	137,2
CAUCA	LOPEZ	0,0	0,0	2,0	7,2	2,0	6,9	0,0	0,0	5,0	25,6	1,0	5,1
CAUCA	TIMBIQUI	0,0	0,0	1,0	2,7	4,0	10,7	3,0	14,3	0,0	0,0	5,0	23,8
TOTALES		121,0	19,2	116,0	28,4	246,0	45,7	250,0	41,7	305,0	61,9	262,0	43,4

Fuente: Policía Nacional.

Procesado: Observatorio del Programa Presidencial de DH y DIH, Vicepresidencia de la República.

- Con respecto a los asesinatos de integrantes del pueblo Eperara Siapidara en el departamento de Nariño y Cauca, se evidencia la existencia de un subregistro en la información reportada por las autoridades gubernamentales y no gubernamentales que registran esta información. Es así como al indagar sobre los asesinatos de personas pertenecientes a esta comunidad en el periodo 1990-2008, no fueron registrados homicidios de personas que pertenezcan a este pueblo indígena.
- En lo que respecta a homicidios múltiples o masacres que afecten a esta comunidad, durante el periodo considerado, no se han presentado masacres de integrantes de esta etnia. Las masacres que se han registrado en algunos municipios con presencia Eperara Siapidara, como ya se anotó, no afectaron a integrantes de este pueblo indígena.
- En lo que respecta a secuestros, en los municipios con presencia de los Eperara Siapidara, se han registrado 46 secuestros en el periodo 2003-2008, de los cuáles 40 ocurrieron en Tumaco, 4 en El Charco y 2 en el municipio de Olaya Herrera. Ninguno de estos secuestros afectó a integrantes del pueblo Eperara Siapidara.
- Con respecto a eventos por minas antipersonal, se registran 56 eventos por minas, de los cuáles 47 fueron incidentes y 9 fueron accidentes que dejaron 22 víctimas.
- Dentro de las víctimas por Map y Muse en estos municipios, 13 fueron civiles y 9 militares. El uso de estos artefactos no convencionales se constituye en la principal amenaza para el pueblo Eperara Siapidara porque su utilización por parte de los grupos armados irregulares está articulado a proteger sus corredores y zonas de retaguardia, que tradicionalmente coinciden con los territorios utilizados por las comunidades indígenas.
- En lo que respecta a desplazamiento de población indígena en el periodo 2003-2008, en estos seis municipios se han desplazado 2.383 indígenas, que representa el 50% del total de indígenas desplazados en el departamento de Nariño y el 36% de los indígenas desplazados en el departamento de Cauca en el periodo considerado, sin precisar la etnia. Todos estos desplazamientos se hicieron de manera individual.

