

Diagnóstico de la situación del pueblo indígena Betoye



Ubicación geográfica

- La población Betoye (o Jirrare o Guahibo) está constituida por unas 800 personas ubicadas en 702 hectáreas en el municipio de Tame y a orillas del río Cravo, en el departamento de Arauca¹.
- Se encuentran asentados en los siguientes resguardos Genareros (La Esperanza, La Fortaleza, El Totumo): 19 familias, 68 habitantes, 123 hectáreas; Macarieros (San José): 13 familias, 59 habitantes, 16 hectárea; Roqueros (El Dorado): 17 familias, 105 habitantes, 101 hectáreas; Puyeros (5 familias, 29 habitantes, 27 hectáreas); Parreros (15 familias, 65 habitantes, 207 hectáreas) y Julieros y Velasqueros (14 familias, 53 habitantes, 228 hectáreas).
- Su lengua proviene de la familia lingüística Chibcha. Aunque no conservan su lenguaje original, hablan un español particular considerado como *español betoye*, en el que permanecen ciertas estructuras gramaticales del sustrato betoye².

¹ Según la Fundación Hemera. Ver <http://www.etniasdecolombia.org/indigenas/betoye.asp>. Se accedió a esta página entre mayo y junio de 2009.

² Ibidem.

- Según la Dirección de Etnias del Ministerio del Interior, existen en la actualidad 7 comunidades Betoje, todas ubicadas en el municipio de Tame.

Cultura de los Betoje

- Se conservan rasgos y rituales donde se utilizan plantas psicotrópicas, fundamentales en la realización de cualquier ceremonia, aunque también es utilizada en actividades de tipo social. Dentro de los rituales más importantes y que marcan sin duda el ciclo vital de la etnia, están el "rezo del pescado", ceremonia de iniciación y de bautizo, que tiene una gran difusión entre los grupos de la región. Su sentido general es preparar a la joven para la vida adulta y el "Itomo", que hace parte del ciclo de ceremonias del segundo enterramiento. Éste es uno de los principales rituales, incluso, por encima del ritual de la primera ceremonia, donde el entierro es sencillo y sólo interviene el Chamán. El ritual permite perpetuar la presencia del difunto y se convierte en una actividad social importante³.

Sistema de producción

- Dentro de su organización social tradicional, el matrimonio es exógeno y su residencia neolocal⁴. Cada comunidad está compuesta por dos o más familias extensas. La autoridad la tiene el Capitán, generalmente el hombre más anciano del grupo. Sin embargo, para mediados de los ochenta se observaban cambios en este modelo con el surgimiento de líderes jóvenes que representaban su grupo frente a la sociedad mayoritaria y organizaban la caza y las fiestas.
- Existe una división de trabajo según el sexo. Es así como las mujeres desempeñaban labores como la limpieza de los cultivos, recolección de cosechas y trabajos domésticos, mientras que el oficio de los hombres se relacionaba con la construcción de la casa, tumba, quema del bosque y el comercio con los blancos.
- En cuanto a su economía, el pueblo Betoje se describe como hortícola por tradición, utilizando para sus cultivos el sistema de roza y quema. También practicaba la caza, la pesca y la recolección. Los cultivos básicos son el maíz, plátano y yuca, para su propio consumo y el cacao, café, arroz, introducidos con fines comerciales. Debido a la reducción de la caza mayor, producto del deterioro de los bosques, las presas son en su mayoría ratones, araguatos-monos-, ardillas y picuares. La pesca se practica exclusivamente en verano, cuando los ríos y caños son menos caudalosos y profundos.
- La yuca, como cultivo principal, caracteriza la horticultura del grupo Betoje. Las variedades de yuca amarga se siembran intercaladas

³ Ibidem.

⁴ Es decir que el matrimonio se ubica en el territorio de manera independiente de la ubicación de sus parientes.



hasta una docena por chagra, para lograr una mayor y más larga producción en el terreno. En áreas de bajos y en zonas húmedas se siembran los plátanos. La piña, frijol, batata y ñame se cultivan en pequeñas extensiones al lado de los yucales, mientras que cerca de las casas se siembran frutales como guama, mango, papaya, cítricos, condimentos y plantas medicinales. Para la elaboración de la bebida alcohólica, Yalaki, elaborada a partir de la yuca amarga, se siembra una yuquera adicional. La preparación de nuevos terrenos (actividad que se realiza en diciembre), y algunas veces la siembra, se lleva a cabo mediante el convite o unuma, convocado por el jefe del asentamiento. La siembra tiene lugar en los días anteriores a las primeras lluvias. Después de unos ocho meses de sembrados los yucales, la producción es continua, y como cada familia posee varios conucos en distintas fases de desarrollo, las necesidades familiares se satisfacen ampliamente.

Organización sociopolítica del pueblo Betoye

- Entre el pueblo Betoye prevalece un tipo de organización familiar fundada en la autoridad del suegro. La unidad de producción y consumo y la unidad residencial están constituidas generalmente por una pareja adulta, los hijos e hijas jóvenes y las hijas casadas, con sus respectivas familias. Con el crecimiento del grupo, los yernos tienden a construir viviendas separadas.
- Poseen un sistema de parentesco dravídico, donde clasifican a los miembros de la comunidad, y en general de la etnia, en dos categorías fundamentales: la de consanguíneos directos como los progenitores, hermanos e hijos, lo mismo que los tíos, hermanos del mismo sexo que los progenitores, hermano del padre y hermana de la madre y cuyas denominaciones se pueden traducir como "padrecito" y "madrecita", respectivamente; los primos paralelos, hijos de los hermanos del padre y las hermanas de la madre, se asimilan a los hermanos, y los sobrinos y sobrinas hijos de hermanos, se asocian a los hijos propios. En la categoría de aliados, se consideran a los hermanos de la madre y hermanas del padre, quienes son a la vez suegros y suegras, pues son los progenitores de los primos cruzados o esposos y esposas virtuales. En la generación inferior, los hijos de la hermana para un ego masculino, y los hijos del hermano para un ego femenino se consideran como yernos y nueras que ya efectivamente son quienes se casan con los hijos de ego⁵.

Formas de organización de la etnia Betoye

- Por su pequeño tamaño, el pueblo Betoye no está articulado u organizado alrededor de una confederación o asociación como otras etnias en el país.

⁵ Op. Cit. Fundación Hemera.



Riqueza geográfica del territorio que habitan los Betoye

- Como se ha anotado, los 7 resguardos de la etnia Betoye están ubicados en el municipio de Tame. El petróleo es, sin duda, la actividad económica más importante en el departamento y ha determinado los acelerados cambios y el juego de intereses en la región.
- Además, se debe nombrar la situación fronteriza del departamento de Arauca, que en términos estratégicos ha sido un elemento fundamental para la implementación de los grupos armados irregulares en el departamento, razón por la cual el territorio fue utilizado como corredor para el transporte de drogas, armas, contrabando, y rutas de comercialización de coca.

Presencia de cultivos ilícitos en la zona

- La aparición de sembradíos de coca en Tame hacia 1999 fue uno de los factores para que las organizaciones de autodefensa decidieran incursionar en el departamento, con el fin de hacerse a las millonarias ganancias provenientes del narcotráfico. La incursión inicial, al parecer impulsada por los hermanos Castaño, luego quedó bajo el mando de los *Mellizos* Mejía Múnera⁶.
- La presencia de cultivos ilícitos, así como intereses comerciales vinculados a los recursos naturales ubicados en el departamento, ha propiciado la presencia de actores armados e irregulares y ha exacerbado la violencia contra la población civil.

Presencia de cultivos ilícitos en el departamento de Arauca 2005–2007

Departamento	Municipio	2005	2006	2007
Arauca	Arauquita	1.165	775	1.090
	Fortul	249	158	519
	Puerto Rondón	36	50	18
	Saravena	184	126	192
	Tame	249	197	297
	Total hectáreas		1.883	1.306

Fuente: Simci

Procesado por: Observatorio del Programa Presidencial de DH y DIH

- Según el Simci, durante el periodo comprendido entre 2005–2007, se presentó en el departamento de Arauca un incremento de 12% en el número de hectáreas de cultivos de coca, pasando de 1.883 a 2.116 entre los dos años considerados. Los cultivos se concentran principalmente en los municipios de Arauquita, Fortul y Tame; sin embargo, mientras en el primer municipio la superficie sembrada disminuye en 6.4% entre los dos años considerados, en los dos

⁶ El primero, Víctor Manuel, fue dado de baja por la Policía en Taraza, Antioquia el 29 de abril de 2008; el segundo, Miguel Ángel, fue capturado en Honda, Tolima el 2 de mayo del mismo año. Éste último era presuntamente el otrora cabecilla del bloque Vencedores de Arauca.

últimos aumenta en un 108 y 19% respectivamente entre 2005 y 2007.

- Por otra parte, según el Simci, entre 2005 y 2007 en el departamentote Arauca, fueron erradicados manualmente 1.242 hectáreas, principalmente en Saravena (699), Arauquita (344) y Tame (130).

Presencia de grupos armados ilegales en la zona⁷

- El desarrollo de la confrontación armada en Arauca ha estado determinado en gran medida por la presencia y evolución del ELN a nivel nacional. En el departamento, su protagonismo armado se ha manifestado principalmente hasta el año 1998 y, a partir de esa fecha, la preponderancia a nivel armado ha sido asumida por las Farc.
- En la actualidad, en cuanto al ELN, además del frente Domingo Laín⁸, se manifiestan en el departamento las compañías Simacota, Pomares, Pedro Arturo Téllez, Elacio Barón y Alexis Villamizar, redes de milicianos, y el frente Adonay Ardila en la Sierra Nevada del Cocuy. En los últimos años, la presencia del ELN se ha visto mermada debido al incremento en la presencia de las autodefensas, las continuas operaciones militares en su contra y, a partir de 2006, por la disputa directa que ha sostenido con las Farc.
- La presencia de las Farc en el departamento también es histórica - con el establecimiento del frente *Guadalupe Salcedo* o 10-, pues el departamento fue una de las zonas de más temprano asentamiento de este grupo irregular.
- Al terminar la década de los ochenta, el frente 10 se desdobló y dio origen al frente 45, con un radio de acción hacia el Sarare y la Sierra Nevada del Cocuy. Sin embargo, su crecimiento fue muy lento en el departamento y sólo se potenció luego de la expansión del bloque Oriental, a raíz del ataque a Casaverde en diciembre de 1990 y de la realización de la VIII Conferencia en 1993.
- La creación de unidades *especiales de choque* se tradujo en la creación de la columna móvil Alfonso Castellanos hacia 1997. En los años posteriores, las Farc consolidaron su presencia a partir de la decisión de apoderarse de las rentas del petróleo, ejercer presión sobre las administraciones locales y convertir la frontera porosa en una fortaleza. Al flujo de dinero del petróleo, se sumaron la disputa

⁷ Este capítulo retoma varios apartes del diagnóstico sobre la situación de DH y DIH del departamento de Arauca, 2003-junio 2008 elaborado por el Observatorio del Programa Presidencial de DH y DIH, publicado en la página web del Programa: http://www.derechoshumanos.gov.co/observatorio_de_DDHH/departamentos/2008/arauca.pdf

⁸ Con la toma de Betoyes en 1981, este frente hace su primera aparición, luego más notoria a través de los secuestros de ganaderos y el desarrollo de la extorsión contra firmas y contratistas petroleros. Es así como a partir de los ochenta, la situación petrolera se planteó como prioridad en la agenda del ELN. Ver Diagnóstico sobre la situación de DH en Arauca 2003-junio de 2008. Observatorio del Programa Presidencial de DH y DIH, Vicepresidencia de la República. Op. Cit.



por los réditos de la coca, la decisión estratégica de ampliar su presencia y el desafío impuesto por la incursión de los grupos de autodefensa. En este escenario, surgieron las columnas móviles Reinel Méndez y Julio Mario Tavera y grupos de milicias bajo el mando de Germán Briceño, alias *Grannobles*, los cuales conforman un mini-bloque que se extiende hacia Boyacá y Casanare, con los frentes 56, 28 y 38.

- Por otra parte, la presencia inicial de estructuras de autodefensa en Arauca estuvo ligada al apoyo de los grupos asentados en el vecino departamento de Casanare. Desde ese departamento, se realizaron en los años 2000 y 2001 las primeras incursiones al departamento de Arauca, hasta que éstas lograron asentarse en las cabeceras municipales de Tame, Puerto Rondón y Cravo Norte. Es así como en el año 2000, las autodefensas anunciaron su ingreso al departamento, que se manifestó a partir del mes de julio a través del asesinato de campesinos, líderes agrarios y comunitarios, políticos y periodistas. El bloque Vencedores de Arauca, en su fase inicial, desarrolló una fuerte actividad sicarial en Tame, Cravo Norte y Puerto Rondón. El desarrollo de la violencia se agudizó particularmente a partir de 2001.
- En el momento de su desmovilización en la vereda Puerto Gaitán en Tame el 23 de diciembre de 2005, las autodefensas contaban con 548 hombres del bloque Vencedores de Arauca. Sin embargo, a pesar de su desmovilización, desde finales de 2005, se ha reportado que algunos ex-miembros de dicho grupo, asociados a narcotraficantes, siguieron extorsionando a comerciantes y estarían relacionados con la producción de alcaloides en los municipios de Tame y Arauca.
- La disputa entre las Farc y el ELN se inició a finales del año 2005, cuando el ELN asesinó a un cabecilla de las Farc, apodado *El Che*. Al anterior asesinato, las Farc respondieron, dando muerte a alias *La Ñeca*.
- Esta disputa se ha intensificado desde ese entonces, y hoy por hoy se dirige contra las milicias y redes de uno u otro grupo y contra la población civil. Para sostener esta disputa, tanto las Farc como el ELN han reforzado su dispositivo en el departamento con estructuras provenientes de Casanare: el frente 28 en caso de las Farc y el José David Suárez por parte del ELN. Además se han agrupado en bloques: Cordillera, Norte del Ele, Sur del Ele y Control del Narcotráfico, en el caso del primero y los mismos tres primeros en caso del ELN. Se estima a 478 los integrantes de los frentes 10 y 45 y de la columna móvil Alfonso Castellanos y a 272 los miembros de los frentes Domingo Laín y Héroes y Mártires de Rovira del ELN. En la actualidad, la confrontación se concentra en la ribera norte del río Ele: San Miguel, San Miguelito, Alto Caranal, entre otros en el municipio de Arauquita.
- En la actualidad, se configuran en Arauca tres escenarios de confrontación entre los grupos subversivos y dos factores de riesgo. En cuanto a los primeros, se presentan en el piedemonte de la cordillera oriental (Tame, Fortul, Saravena, Cubará en Boyacá y



Chitagá en Norte de Santander); el segundo se presenta alrededor de las dos riberas del río Ele (Araucita); se ha denunciado el minado de las dos riberas del río Ele por parte de las Farc y el ELN. El tercero se encuentra en frontera con Venezuela (Araucita, Arauca, Saravena y Cravo Norte), en el Estado de Apure, en particular en La Victoria, El Amparo y Guasdalito. En este marco, la disputa entre Farc y ELN se ha trasladado al otro lado de la frontera, donde se han registrado un nivel muy elevado de homicidios (más alto que en Arauca), así como un aumento de las extorsiones y una importante presencia de milicias.

- En lo atinente a los escenarios de riesgo, el primero lo representa la citada disputa entre las Farc y el ELN, en particular en Tame y Araucita, y el segundo la posible actuación de bandas emergentes, una conformada por desmovilizados de las autodefensas y de las guerrillas y otra por personas provenientes de Casanare y Meta y vinculadas al *Erpac*, Ejército Revolucionario Popular Antiterrorista de Colombia, al mando de alias *Cuchillo*; estos dos escenarios se presentan principalmente en Tame.

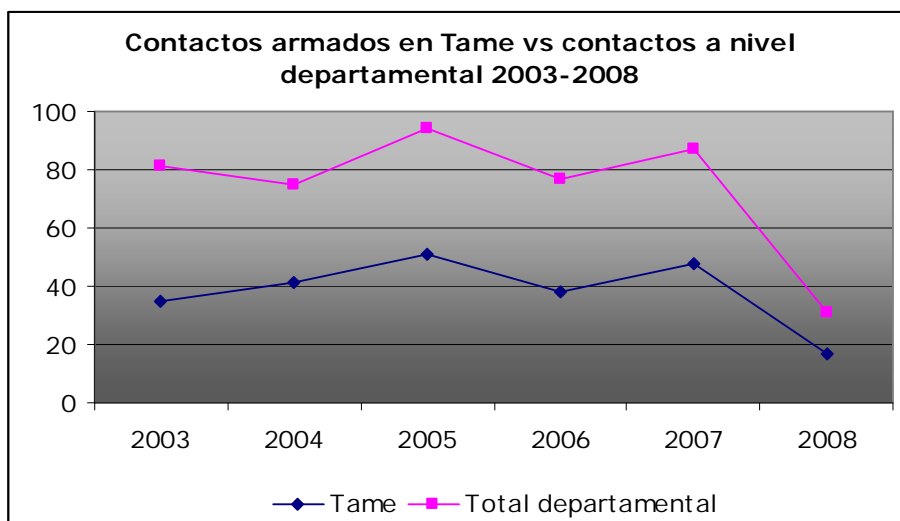
Presencia de las Fuerzas Armadas en la zona

- Los organismos de seguridad del Estado están representados por la Décimo Octava Brigada del Ejército, adscrita a la II División, compuesta por el Grupo de Caballería No. 18 General Gabriel Revéis Pizarro, con puesto de mando en Saravena, el Batallón de Ingenieros No. 18 General Rafael Navas Pardo con puesto de mando en Tame, el Batallón de Apoyo y Servicios para el Combate No 18 Subteniente Rafael Arajona con puesto de mando en Arauca, el Batallón de Contraguerrillas No.24 Héroes de Pisba con puesto de mando en Fortul, el Batallón de Contraguerrillas No.27 Rogelio Correa Campos con puesto de mando y el Batallón de Contraguerrillas No.30 Capitán Nelson Darío Bedoya con puesto de mando en Arauca, el Batallón Contraguerrillas No.49 Héroes de Tarazá, con puesto de mando en La Esmeralda, Arauca y el Batallón Plan Energético y Vial No.1 General Juan José Neira con puesto de mando en Samore.
- A su vez, Arauca es jurisdicción del Comando Departamental Arauca de la Policía Nacional, que integra la Regional de Policía No. 5, con sede en Cúcuta.

Contexto general del municipio donde se encuentran ubicados los Betoye

A continuación, se presenta un diagnóstico general de la situación de la confrontación armada y de derechos humanos en el municipio de Tame donde están ubicadas las siete comunidades Betoye y su peso relativo en el nivel de violencia que se registra en el departamento de Arauca entre los años 2003 y 2008.

Intensidad de la confrontación



Fuente: Boletines diarios del Das

Procesado: Observatorio del Programa Presidencial de DH y DIH, Vicepresidencia de la República.

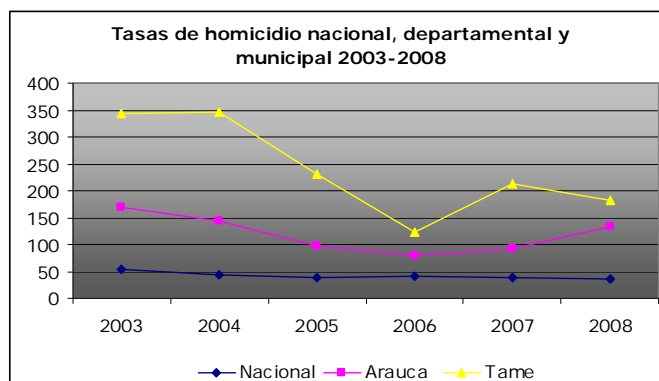
- En cuanto a la intensidad de la confrontación en el departamento, los contactos armados desarrollados por la Fuerza Pública fueron superados por las acciones armadas perpetradas por los grupos armados al margen de la ley hasta 2006, cuando la tendencia se revierte. En cambio, en el municipio de Tame, la iniciativa militar está asumida a lo largo del periodo estudiado por la Fuerza Pública.
- Por otra parte, se debe resaltar que la mayoría de los contactos armados desarrollados por la Fuerza Pública en el departamento de Arauca entre 2003 y 2008, fueron llevados a cabo en el municipio de Tame, con 230 de los 445 registrados (52%). Por lo anterior, lo que ocurre en Tame determina en gran medida la situación en el departamento de Arauca.
- Ambas curvas muestran la misma tendencia descendente en el periodo considerado con el año pico ubicado en 2005.
- En cuanto a los grupos enfrentados, a nivel departamental, las Farc fueron combatidas en 339 de las 445 ocasiones registradas (76%), el ELN en 79 y las autodefensas en 11 oportunidades. A nivel municipal, se evidencia la misma tendencia con 187, 27 y 9 respectivamente.
- En lo atinente a las acciones armadas perpetradas por los grupos armados al margen de la ley, en el departamento de Arauca fueron perpetradas 515 acciones en los seis años considerados, de las cuáles 146 fueron cometidas en Tame. Las acciones más recurrentes tanto a nivel departamental como municipal, son los actos de terrorismo, con 284 y 53 respectivamente y los hostigamientos con 120 y 36 casos, seguidos de las acciones de piratería terrestre con 82 y 30 respectivamente.
- Por otra parte, las acciones de los grupos armados al margen de la ley, en general, muestran una tendencia marcada a la baja en el



periodo considerado, en particular desde 2005, año en el cuál se desata la disputa entre las Farc y el ELN. Desde ese entonces, la estrategia de ambas guerrillas parecen orientarse más hacia la comisión de asesinatos selectivos de supuestos apoyos y miembros de las redes de su contrincante.

- En cambio, los contactos se mantienen más o menos constantes, tanto a nivel departamental como municipal hasta 2007, cuando disminuyen de manera significativa.

Homicidios



Fuente: CIC- Policía Nacional

Procesado: Observatorio del Programa Presidencial de DH y DIH, Vicepresidencia de la República

- Entre 2003 y 2008, se registraron un total de 1.845 homicidios en el departamento de Arauca, 778 de los cuales fueron cometidos en Tame, es decir el 42% del total de homicidios, seguido de Saravena con 379 y Arauquita con 270. Contrariamente a muchos otros departamentos, las muertes violentas no se concentran en la capital departamental y lo anterior se debe en gran medida al alto porcentaje de muertes relacionadas con la confrontación armada.
- Durante el mismo periodo, el número de homicidios en la región disminuyó en un 28%, al pasar de 445 en 2003 a 321 en 2008.
- Cabe resaltar que el pico durante el periodo de estudio fue el año 2003, cuando se registraron 445 homicidios en el departamento.
- La participación del municipio de Tame en la totalidad de las muertes violentas perpetradas en el departamento se eleva en promedio a 41.5% en los seis años analizados.



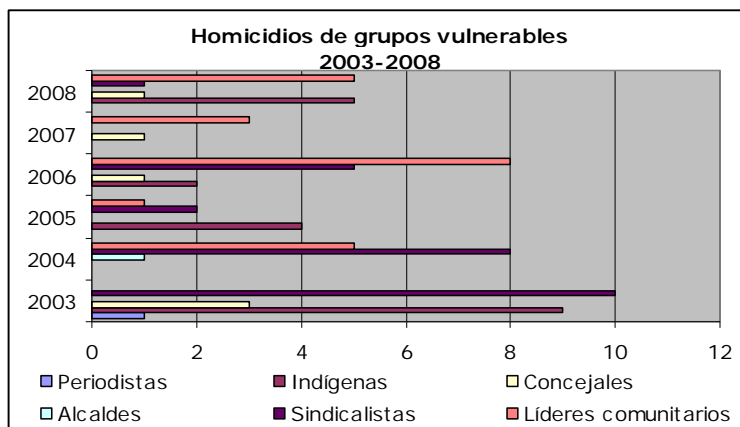
Homicidios por municipios en Arauca 2003-2008

Municipio	2003	2004	2005	2006	2007	2008	Total
Arauca	60	46	32	17	10	11	38
Araucuita	42	45	29	42	20	92	270
Cravo Norte	5	8			5	11	29
Fortul	33	17	21	25	26	44	166
Puerto Rondón	9	22	3	4	7	2	47
Saravena	105	59	56	38	50	71	379
Tame	191	198	136	59	104	90	778
Total	445	395	277	185	222	321	1.845

Fuente: CIC- Policía Nacional

Procesado: Observatorio del Programa Presidencial de DH y DIH, Vicepresidencia de la República

- Es importante señalar que durante los seis años considerados, la tasa de Tame y departamental de Arauca superan en más del doble el promedio nacional.
- La tendencia de la tasa departamental es descendente, salvo entre los dos últimos años, pasando de 93.14 a 132.95 hpch. La tasa de Tame en 2008 se eleva a 183.12 hpch, todavía un exabrupto en términos humanitarios.
- La tasa más alta en el municipio en Tame se presenta en 2004 con 345.71 hpch.
- Sin embargo, se debe hacer la salvación de que la mayoría de las muertes violentas, 502 de las 778 (64%) que fueron registradas en Tame están directamente relacionadas con la confrontación armada⁹, siendo el año de mayor participación 2004, cuando 166 de los 198 homicidios fueron atribuidos a esta modalidad.



Fuente: Fenacon, Fedemunicipios, Flip, Ministerio de Protección Social y Observatorio del Programa Presidencial de DH y DIH, Policía Nacional

Procesado: Observatorio del Programa Presidencial de DH y DIH, Vicepresidencia de la República

⁹ Se consideran como asociados a la confrontación armada los homicidios cometidos por la subversión y las autodefensas, las muertes en combate de miembros de estos grupos por parte de la Fuerza pública, así como las que son fruto de enfrentamientos entre grupos subversivos o entre éstos y las autodefensas y las víctimas de actos de terrorismo.

- En cuanto al grado de vulneración de los grupos vulnerables, en el periodo estudiado fueron asesinados 76 miembros de sectores vulnerables en Arauca, siendo 2003 el año pico con 23 muertes violentas.
- Los sectores más afectados por las muertes violentas en el departamento fueron los sindicalistas, los líderes sociales y comunitarios y los indígenas, con 26, 22 y 20 homicidios respectivamente.
- Específicamente en Tame, fueron muertos en el periodo considerado 34 integrantes de estos sectores, siendo los más afectados los indígenas con 16, seguidos de los sindicalistas y líderes comunitarios con 9 homicidios cada uno.

Masacres

Casos y víctimas de masacres Arauca 2003 – 2008

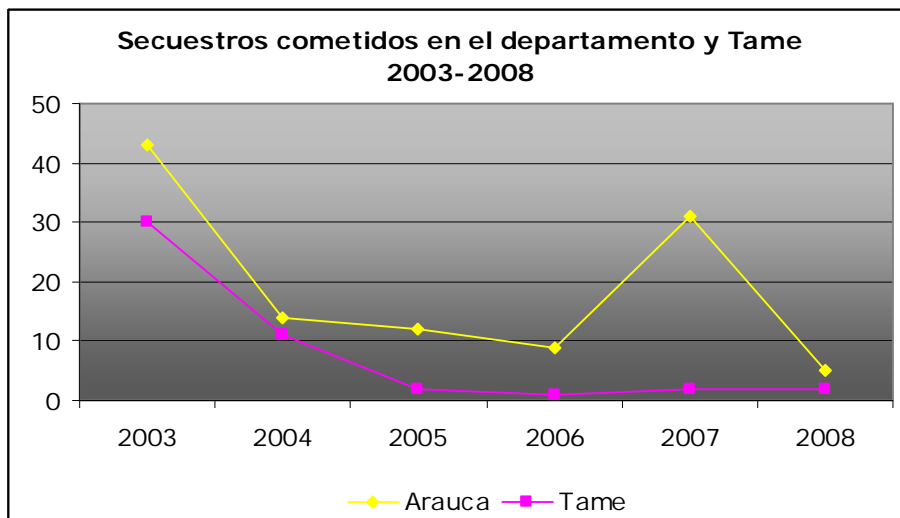
Municipio	2003		2004		2008		Total	
	Casos	Víctimas	Casos	Víctimas	Casos	Víctimas	Casos	Víctimas
Araucuita					1	5	1	5
Fortul	1	4					1	4
Saravena	2	9					2	9
Tame	4	17	1	16			5	33
Total	6	30	1	16	1	5	9	51

Fuente: CIC, Policía Nacional.

Procesado: Observatorio del Programa Presidencial de DH y DIH, Vicepresidencia de la República

- Durante el periodo 2003–2008, se registraron 9 casos de masacres en Arauca, que arrojaron 51 víctimas. De los anteriores, se presentaron 5 casos en Tame, 4 en 2003 que dejaron 17 víctimas y un homicidio múltiple en 2004 de 16 personas.
- En 3 de los 9 casos, no se tiene conocimiento del autor, mientras que en los 6 casos restantes se atribuye la responsabilidad de cuatro casos a las Farc (3 en 2003 y 1 en 2004) y dos al ELN (uno en 2003 y otro en 2008), respectivamente.
- Las masacres se registraron en los municipios en Tame (5), Saravena (2), Fortul y Araucuita, con una respectivamente.

Secuestros

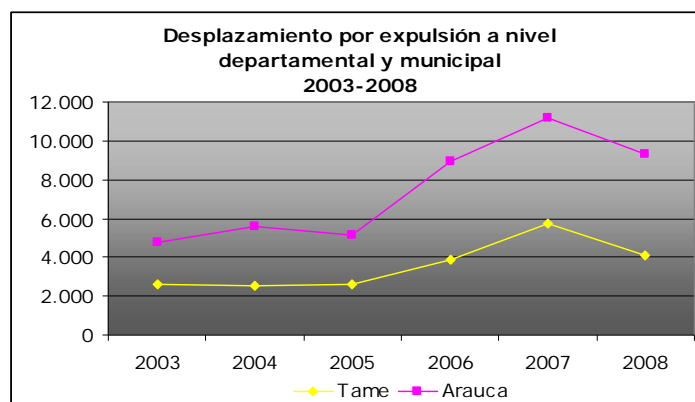


Fuente: Fondelibertad

Procesado: Observatorio del Programa Presidencial de DH y DIH, Vicepresidencia de la República

- Entre 2003 y 2008, se registró un total de 114 secuestros perpetrados en el departamento de Arauca, 48 de los cuales fueron cometidos en Tame (42%); así mismo cabe señalar que a lo largo del periodo considerado se reportó un descenso de 88%, al pasar de 43 en 2003 a 5 en 2008.
- Los secuestros extorsivos bajaron en 95%, de 22 en 2003 a 1 en 2008, mientras que los simples tuvieron una reducción de 81%, al reducirse de 21 a 4.
- Las Farc (27), las autodefensas (8) y el ELN (7) se posicionaron como los principales responsables de los plagios extorsivos en la región. En cuanto a los secuestros simples, fueron perpetrados con más frecuencia por los autores desconocidos (18), seguidos de las Farc (17), de las autodefensas (16), del ELN (10), y de la delincuencia común (6). El poco peso de la delincuencia en el departamento se debe a la hegemonía armada que ejercen los dos grupos subversivos presentes en el departamento.
- Tanto el departamento como el municipio de Tame muestra una tendencia descendente de este delito durante el periodo considerado, a excepción de 2007 cuando se presenta un repunte y alcanza 31 plagios, en su mayoría cometido en Saravena y Fortul (4) por autores desconocidos y las Farc.
- Con respecto a la situación de las 114 víctimas que fueron registradas durante el periodo de estudio, 83 fueron liberadas, 20 siguen cautivas, 6 fueron rescatadas y 5 murieron en cautiverio.

Desplazamiento forzado



Fuente: Sipod-Acción Social

Procesado: Observatorio del Programa Presidencial de DH y DIH, Vicepresidencia de la República.

- Entre 2003 y 2008, se reportaron 44.895 personas desplazadas en el departamento de Arauca, de las cuales 21.395 fueron expulsadas del municipio de Tame. Así mismo, se presentó un incremento de 96% en el número de personas desplazadas entre estos dos años, al pasar de 4.741 en el primero a 9.303 en el segundo.
- Del mismo modo, se registra un aumento en Tame entre 2003 y 2008, pasando de 2.583 a 4.121 personas expulsadas (60%).
- En los seis años considerados, el pico en materia de expulsión en el departamento tuvo lugar en 2007, cuando 11.148 personas se desplazaron, para posteriormente presentar un leve descenso de 17% en 2008.

Desplazamiento forzado en Arauca por municipios 2003 – 2008

Municipio expulsor	2003	2004	2005	2006	2007	2008	Total
Arauca	744	809	934	878	797	715	4.877
Araucuita	354	722	660	2.208	2.178	2.486	8.608
Cravo Norte	106	418	84	82	129	103	922
Fortul	149	137	85	809	828	639	2.647
Puerto Rondón	226	330	201	155	100	70	1.082
Saravena	579	705	558	974	1.379	1.169	5.364
Tame	2.583	2.502	2.605	3.847	5.737	4.121	21.395
Total	4.741	5.623	5.127	8.953	11.148	9.303	44.895

Fuente: Sipod-Acción Social

Procesado: Observatorio del Programa Presidencial de DH y DIH, Vicepresidencia de la República.

- En cuanto a la modalidad del desplazamiento, de las 44.895 personas que fueron expulsadas, 38.337 lo hicieron de manera individual y 6.558 de manera masiva. Sin embargo, se evidencia un incremento paulatino de esta última modalidad en el departamento en los seis años considerados, pasando de 721 a 2.620 personas entre 2003 y 2008, en particular en Tame, donde las personas que fueron expulsadas bajo esta modalidad aumentan de 649 a 2.169 entre los dos años considerados.

- El hecho de que la tendencia del desplazamiento en el departamento se oriente al alza parece estar estrechamente asociado a la dinámica de la confrontación armada, en particular a la disputa que desde 2005 están librando Farc y ELN.

**Desplazamiento por minoría étnica en Arauca
2003-2008**

Minoría	2003	2004	2005	2006	2007	2008	Total
Gitano(a) Rom	3	80	57	63	92	81	376
Indígena	376	91	327	97	93	64	1.048
Afrocolombiano(a)	26	109	128	64	147	197	671
Raizal	1	78	124	87	112	25	427

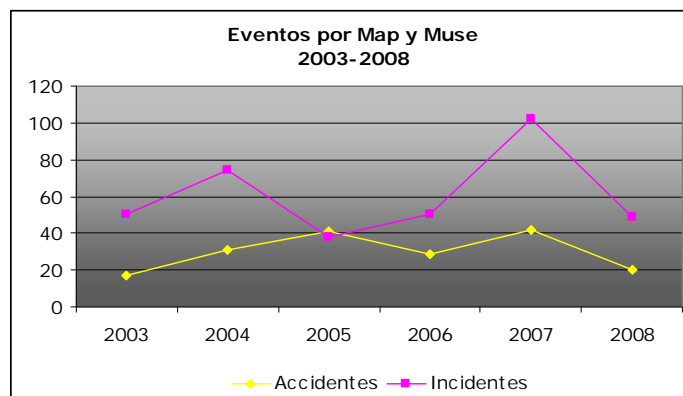
Fuente: Sipod-Acción Social

Procesado: Observatorio del Programa Presidencial de DH y DIH, Vicepresidencia de la República.

- Finalmente, cabe señalar que el 6% (2.522 personas) del total de víctimas por desplazamiento de la región (44.895) eran miembros de minorías étnicas, de los cuales 1.048 eran miembros de comunidades indígenas.
- Las comunidades indígenas han sido especialmente afectadas en Tame, con 661 personas expulsadas durante el periodo considerado.
- Sin embargo, tanto a nivel departamental como municipal, se evidencia una tendencia descendente en el desplazamiento de integrantes de comunidades aborígenes.
- En cuanto a la recepción, el departamento de Arauca recibió 29.350 personas, siendo los mayores receptores la capital departamental con 8.455, Saravena con 7.506 y Tame con 7.203.
- Al igual que para la expulsión, el año más crítico es 2007; sin embargo en el último año, se mantiene en niveles muy altos si se comparan con sus tendencias históricas.

Minas antipersonal

Eventos



Fuente: Observatorio del Programa Presidencial de acción integral contra Minas Antipersonal.

Procesado: Observatorio del Programa Presidencial de DH y DIH, Vicepresidencia de la República

- Entre 2003 y 2008, se presentaron 543 eventos por Map y Muse, de los cuales 363 correspondieron a incidentes y 180 a accidentes. Tanto

los primeros como los segundos se presentaron con mayor frecuencia en Tame, con 137 (38%) y 92 (51%), respectivamente.

- En cuanto a los incidentes, se evidencia una tendencia general al incremento entre 2003 y 2007, para luego registrar una disminución de 52% en las operaciones de neutralización entre los dos últimos años, pasando de 102 a 49.
- La mayoría de los incidentes que se registraron entre 2003 y 2008 tuvieron que ver con operaciones de desminado militar (221), lo que porcentualmente representa un 61% de los mismos. Le siguen las incautaciones de Map y Muse (86), 24% y la sospecha de campo minado (49), el 13%.
- Cabe resaltar que los picos durante el periodo en estudio, ocurrieron en 2004 y 2007, cuando se registraron 74 y 102 incidentes.
- En cuanto a los accidentes, de manera general demuestran una tendencia general al incremento en el periodo considerado, pasando de 17 a 20. Sin embargo, se registran dos picos en 2005 y 2007 con 41 y 42 accidentes respectivamente. Llama la atención que 2007 corresponde tanto al punto más alto en cuanto a los incidentes como a los accidentes, lo que parece ser el resultado de una mayor iniciativa militar por parte de la Fuerza Pública y el desarrollo de su ofensiva contra las zonas de retaguardia de los grupos subversivos en el departamento.
- En cuanto a los presuntos autores de los eventos por Map y Muse, en el 61% (330) de los casos, la responsabilidad fue atribuida a las Farc, en el 32% (174) a autores desconocidos y en el 7% (36) al ELN; dos casos más fueron atribuidos a las autodefensas y uno a guerrilla no identificada.

Víctimas

- Entre 2003 y 2008, se registraron 180 accidentes por Map y Muse, que dejaron un saldo de 339 víctimas entre civiles y militares.
- Durante el periodo de estudio, los militares fueron los principales afectados por los accidentes ocasionados por Map y Muse. En efecto, del total de víctimas registradas en el periodo, el 72% fueron militares (245) y el 28% (94) fueron civiles.
- Vale la pena resaltar que durante el periodo, el mayor número de víctimas por Map y Muse resultaron heridas. En efecto, entre 2003 y 2008, las víctimas por lesiones personales por este tipo de artefactos fueron 272 (80%), mientras que 67 (20%) fueron víctimas fatales.
- La mayoría de las víctimas tanto civiles como militares se presentaron en Tame, con 169 y 40 respectivamente; lo mismo ocurre con los heridos (163) y los muertos (46) que se concentran también en este municipio.

Situación de los Betoye

Violaciones a los DH contra los indígenas en el departamento de Arauca 2003-2008

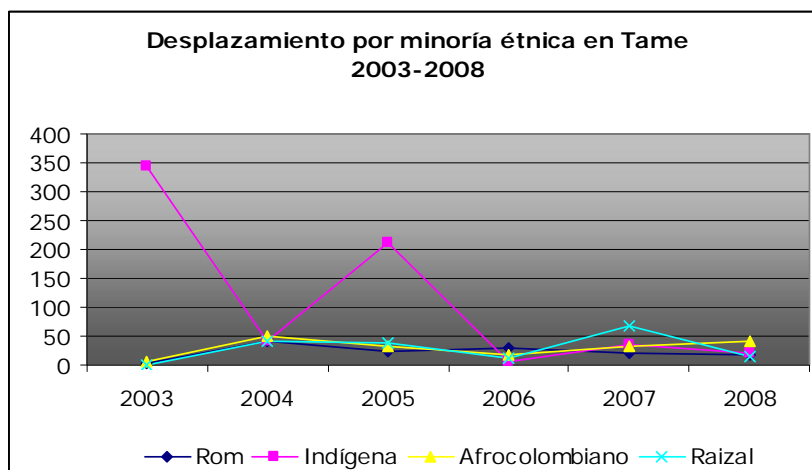
Etnia	2003	2004	2005	2006	2007	2008	Total
Betoye (Guahibo)	6	0	3	0	0	0	9
Hitnu (Makaguan)	0	0	0	2	1	0	2
Kuiba	1	0	0	0	0	0	1
Sikuani	0	0	0	0	0	4	4
Sin establecer	4	0	3	0	0	0	7
Tule (Kuna)	1	0	0	0	0	0	1
U'wa	0	0	0	1	2	2	5
Total	12	0	6	3	3	6	30

Fuente: Observatorio del Programa Presidencial de DH y DIH.

Procesado: Observatorio del Programa Presidencial de DH y DIH, Vicepresidencia de la República

- Frente al panorama de la dinámica de la confrontación armada existente en la zona, especialmente el escenario configurado recientemente por la disputa entre las guerrillas presentes en el departamento, la violencia se presenta como uno de los principales problemas para las comunidades indígenas y de las 6 etnias presentes en el departamento, la comunidad Betoye resulta la más afectada por violaciones a los derechos humanos en su contra entre los años 2003 y 2008.
- Es así como se registraron 13 víctimas de esta etnia en 2003 y 2005, 8 de las cuales fueron víctimas de homicidio, tres de desaparición forzado y uno de tortura respectivamente. Además se presentaron 3 casos de desplazamiento forzado, que arrojaron unas 874 víctimas. Todos los casos fueron registrados en Tame.
- Por otra parte, en el departamento se cometieron 14 homicidios contra integrantes de comunidades indígenas; las más afectadas fueron la Betoye y la Sikuani, con 8 y 3 víctimas cada una.
- De las 30 presuntas violaciones a los derechos humanos que se presentaron contra comunidades indígenas en el periodo 2003-2008, 25 fueron registradas en Tame (83%). De las anteriores, 9 fueron cometidas contra la etnia Betoye.
- Las acciones perpetradas por los grupos armados irregulares han causado asesinatos de líderes, desapariciones, desplazamientos y reclutamientos, ocasionado porque el control social que fue impuesto a la fuerza por las guerrillas, en las comunidades ubicadas en sus áreas de asentamiento, luego fue retado por las autodefensas y en la actualidad los mismos territorios son objeto de disputa entre las Farc y el ELN.

Desplazamiento forzado



Fuente: Sipod-Acción Social

Procesado: Observatorio del Programa Presidencial de DH y DIH, Vicepresidencia de la República.

- En el municipio habitados por el pueblo Betoye se registraron 1.048 indígenas víctimas de desplazamiento forzado¹⁰ entre los años 2003 y 2008, siendo ésta la minoría étnica más afectada por el fenómeno en el departamento.
- El año más crítico del periodo fue 2003, cuando se presentaron 376 víctimas; lo anterior se produjo en el marco de los constantes enfrentamientos entre grupos armados al margen de la ley en la zona, en esta época entre autodefensas y guerrillas. Sin embargo, la tendencia general del desplazamiento indígena en el departamento es descendente en el periodo considerado.

Informes de riesgo

Para el periodo estudiado, el Sat de la Defensoría del Pueblo elaboró 10 informes de riesgo y 5 notas de seguimiento para el municipio de Tame, siendo 2004 y 2007 los años más álgidos en esta materia, respectivamente. Por otra parte, el Ciat decretó 11 alertas tempranas sobre la zona habitada por la etnia Betoye durante los seis años considerados en este estudio.

¹⁰ Es importante anotar que estos datos dan cuenta del total de desplazamientos de indígenas en estos municipios y por lo tanto, están incluidos en éstos los casos de desplazamientos de los otros pueblos indígenas de la Sierra Nevada (Arhuaco, Kogui y Kankuamo) y en el caso de La Guajira, de la etnia Wayúu.

**Informes de riesgo, notas y alertas tempranas
en la zona habitada por los Betoye
2003-2008**

CIAT	2003	2004	2005	2006	2007	2008
Informes de riesgo	0	6	2	1	0	1
Notas de seguimiento	0	0	0	0	3	2
Alertas tempranas	0	4	1	1	3	2

Fuente: Ciat - Defensoría del Pueblo

Procesado por: Observatorio del Programa Presidencial de DDHH y DIH - Vicepresidencia de la República